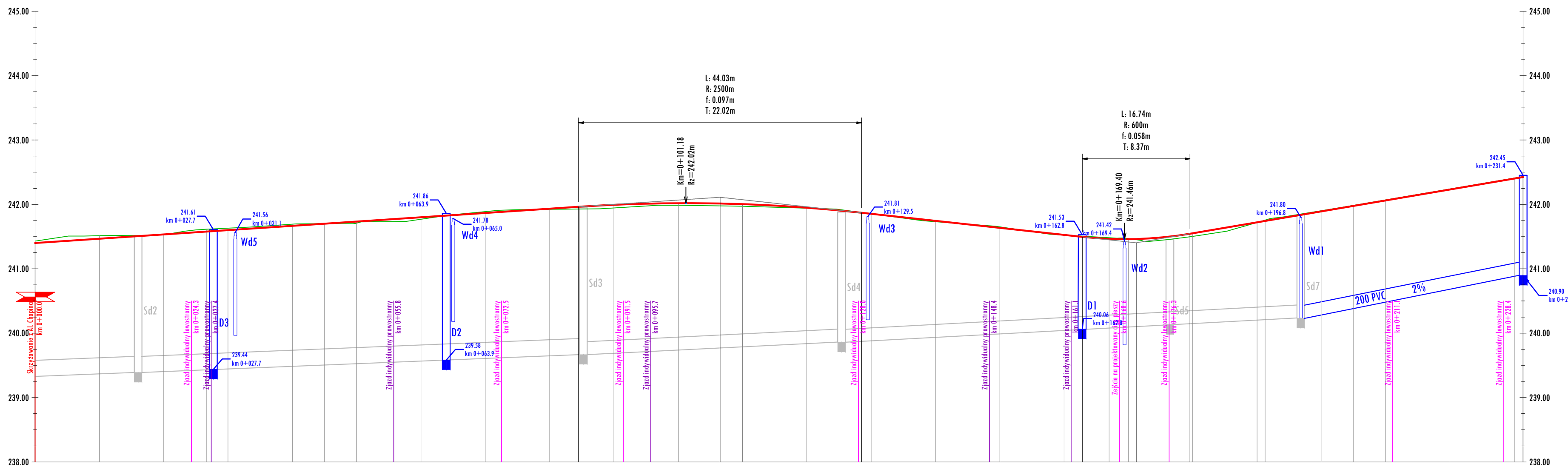



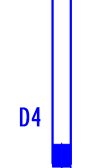





**ul. Wyspiańskiego**

[illegible]

## LEGENDA

- |   |   |
|---|---|
|  | istniejąca niweleta terenu  |
|  | projektowana niweleta ul. St. Wyspiańskiego                                       |
|  | projektowany wpust deszczowy prawostronny   |
|  | projektowana studnia  |
|  | projektowana studnia wg odrębnego opracowania nr pozw. nr pozw. WAB 7351-1-227/08 |
|  | projektowany kanał deszczowy  |
|  | projektowany kanał deszczowy wg odrębnego opracowania nr pozw. WAB 7351-1-227/08  |

Pracownia Inżynierska "INFRA-ROADS" Tomasz Bator ul. Bronowicka 42/28 ; 30 - 091 Kraków tel. 606-255-645; e-mail t.m.bator@gmail.com	Inwestor:  Gmina Zator Plac Marszałka Józefa Piłsudskiego 1 32-640 Zator
	Nazwa opracowania:  Budowa odcinka drogi gminnej Al. F. Chopina w km 0+000 – 0+0127, budowa drogi gminnej wewnętrznej ul. St. Wyspiańskiego w km 0+000 – 0+231 oraz budowa ciągu pieszego wraz z oświetleniem i kanalizacją deszczową w Zatorze

- - INFRA - ROADS - -

Tytuł rysunku:
 

Profil podłużny

Funkcja	Imię i nazwisko	Specjalność	Nr uprawnień	Podpis	Rodzaj oprac.
<i>BRANŻA DROGOWA</i>					<b>PB</b>
<i>Projektant</i>	mgr inż. Michał Chrzanowski	drogowa	MAP/3004/P300E/2		<i>Część oprac.</i>
<i>Sprawdzający</i>	mgr inż. Paweł Szczepaniak	drogowa	MAP/3034/P303E/2		<b>PAB</b>
<i>Opracował</i>	mgr inż. Tomasz Bator				<i>Skala</i>
Kraków, luty 2017r			Egz.	Rys. 3.2	1:500/50